





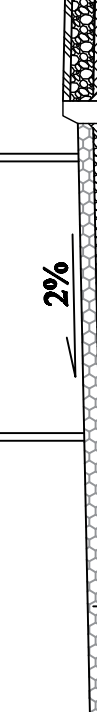

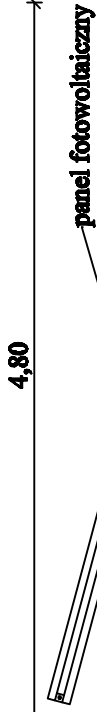


Przekrój I-I



betonowe płyty ażurowe

gr. 10 cm,

podbudowa zasadnicza z mieszanki kruszywa

C_{30/37} bazaltowego lub granitowego 0 - 31,5 mm gr. 8 cm,

podbudowa zasadnicza z mieszanki kruszywa

C_{30/37} bazaltowego lub granitowego 0 - 63 mm gr. 12 cm,

w-wa ulepszony podłoża z gruntu stabilizowanego spoiwem

hydraulicznym z dowozu o R_{mf}=2,5MPa gr. 20 cm,

podłoża gruntowe.

warstwa ścierna z betonu asfaltowego AC11S

gr. 5 cm,

podbudowa zasadnicza z mieszanki kruszywa

C_{30/37} bazaltowego lub granitowego 0 - 31,5 mm gr. 15 cm,

w-wa ulepszony podłoża z gruntu stabilizowanego spoiwem

hydraulicznym z dowozu o R_{mf}=2,5MPa gr. 10 cm,

podłoża gruntowe.

warstwa ścierna z betonu asfaltowego AC11S

gr. 4 cm,

warstwa wiążąca z betonu asfaltowego AC16W

gr. 5 cm,

podbudowa zasadnicza z mieszanki kruszywa

C_{30/37} bazaltowego lub granitowego 0 - 31,5 mm gr. 8 cm,

podbudowa zasadnicza z mieszanki kruszywa

C_{30/37} bazaltowego lub granitowego 0 - 63 mm gr. 12 cm,

w-wa ulepszony podłoża z gruntu stabilizowanego spoiwem

hydraulicznym z dowozu o R_{mf}=2,5MPa gr. 20 cm,

podłoża gruntowe.

betonowe płyty ażurowe

gr. 10 cm,

podbudowa zasadnicza z mieszanki kruszywa

C_{30/37} bazaltowego lub granitowego 0 - 31,5 mm gr. 8 cm,

podbudowa zasadnicza z mieszanki kruszywa

C_{30/37} bazaltowego lub granitowego 0 - 63 mm gr. 12 cm,

w-wa ulepszony podłoża z gruntu stabilizowanego spoiwem

hydraulicznym z dowozu o R_{mf}=2,5MPa gr. 20 cm,

podłoża gruntowe.



SEWI

SEWI Sebastian Raudzisz Sebastian Wilkowiński spółka jawna
45-321 Opole ul. Oleśna 117
NIP 7543062885 REGON 161389995 KRS 000090236
tel. 77 550-60-55, fax 77 550 63 40
E-Mail: bateswi@wp.pl, s@wp.pl
www.bateswi.pl

„Budowa drogi powiatowej ul. Kościuszki a ul. Północnej wraz z parkingiem w Strzałkach Opolskich” na potrzeby projektu pn.: „Budowa centrum parkingu i jezdni w mieście Strzałkach Opolskich”

Orientacyjny schemat wiaty i konstrukcji drogowych.

Gmina Strzałka Opolska
Plac Myśliwca 1
47-100 Strzałka Opolska

Skala:
1:25 i 1:50

Data:
wrzesień 2016 r.

Rysunek nr:

4

nr spec. OFL/0203/PWOD/06

nr zadania: V/14/2016